

Kartenmaterial aus 2012

Band 1:

UH = Untere-Havel-Wasserstraße
PH = Potsdamer-Havel
EG = Emster Gewässer
BS = Beetzsee-Riewendsee-Wasserstraße
EHK = Elbe-Havel-Kanal
TeK = Teltowkanal
SOW = Spree-Oder-Wasserstraße
RüG = Rüdersdorfer-Gewässer
DaW = Dahme-Wasserstraße
SKG = Storkower-Gewässer
TpG = Teupitzer-Gewässer
OS = Obere-Spree-Wasserstraße

Band 3:

PE = Die Peenewasserstraße
TR = Die Trebel bis Triebsees
O = Die Oder von Ratzdorf bis Hohenstaaten
O+HFW = Die Oder von Hohenstaaten bis km 712
O+WO = Die Ost- & West-Oder von Gratz
bis Szczecin

Band 2:

HvK = Havekkanal
HOW = Havel-Oder-Wasserstraße
RG = Ruppiner Gewässer
WG = Werbelliner Gewässer
OHW = Obere-Havel-Wasserstraße
TG = Templiner Gewässer
MHW = Müritz-Havel-Wasserstraße
RZ = Rheinsberger Gewässer
MEW = Müritz-Elde-Wasserstraße
SW = Störwasserstraße

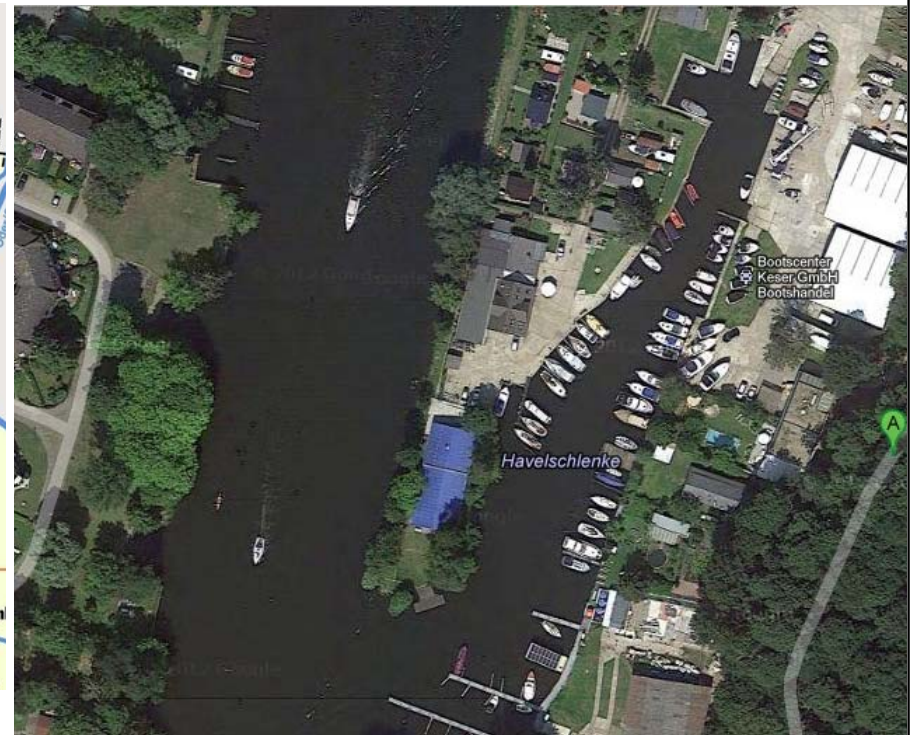
Band 4:

ELBE = Die Elbe km 316,5 – 452,2
ELBE = Die Elbe km 452,2 – 618,0
MLK = Der Mittellandkanal
ESK = Der Elbe-Seitenkanal
ELK = Der Elbe-Lübeck-Kanal



Reiseroute: Logbuch

Datum / Wetter	Uhrzeit von / bis	Betriebs-Std.	Btr. Std.	Gewässer	km	Beschreibung
Sa. 13.04.2013 Wetter = :-)	18:00 – 19:00	1687,75 bis 1689,45	1,7	Havel km 3,5 bis km 12 bis Klare Lake	8,5	Probleme beim Rausfahren aus der Box in Spandau ; Mike Keser hat geholfen; Übernachtet in Klare Lake beim SV03 (Segelverein 1903) 15,-€ inkl. Strom & Duschen



Tourenverlauf

Basis der Fa. Keser in Berlin Spandau

So. 14.04.2013 Wetter = :-) :-) :-)	10:10 – 11:40 14:22 – 17:00	1691,14 1692,01 1694,00	4,55	Havel km 12 bis 17 im Jungfern See → Glinicker Lake → Tiefensee → km 27,5 → Potsdamer Havel km 11 bis Werder	31,5	Neue Fahrt km26,5 in Potsdam angelegt und besichtigt Potsdam km 24 100ltr. Diesel getankt für 4,26 h Tank war nicht voll! Dieselpreis = sehr günstig Werder übernachtet; Liegegebühr ~12,- € incl. Gutschein für Boots-ausrüstung von 5,- €
--	--------------------------------	-------------------------------	------	---	------	---

Reiseroute: Logbuch



Potsdam



Werder / Havel

Mo. 15.04.2013	10:00 – 14:30 18:00 – 20:15	1698,66 1701,03	7,03	km 28 bis km 7 Havel km 7 bis 1 kleiner Zernsee; km 32,5 bis 57 Brandenburger Niederhavel km 57 Brandenburg besichtigt → Plauer See bis Plaue: km 68	21 6 26,5 11	Brandenburger Niederhavel km 57 Brandenburg besichtigt Plaue hinter 2. Brücke um 19:10 am Gästesteg Anlegen wegen starker Strömung abgebrochen und wieder zurück vor erster Brücke am Ufer beim Schloss angelegt. km68 Plaue barockes Schoß als Ruine
Wetter = :-) :-) :-)						



Pegel & Dom in Brandenburg

Schloss Plaue

Di. 16.04.2013	10:00 – 12:30 14:30 – 16:30	1703,05 1705,01	3,08	Bis km 84,5 Bahnitz Rathenow Stadthafen km 104	19,5	Bahnitz Schleuse um 11:50 erreicht; lange Wartezeit, weil Fernbedienung defekt und durch Bediensteten von Hand betrieben; Bahnitz Schleuse um 12:30 passiert, dann Mittagspause & mit Stöcken Runde gedreht, Strauße gesehen; Rathenow besichtigt & vor Stadt-Schleuse übernachtet;
Wetter morgens kurze Regenschauer = :-) :-)						

Reiseroute: Logbuch



Straußenfarm in Bahnitz

Rathenow

ehem. Schleusen-Häuschen

Wasserspucker vor der Stadtschleuse

Mi. 17.04.2013	09:35 – 10:06	1707,20	6,54	Schleuse Rathenow . 10:30	4	Schleuse: Schrägwände! Ein Seil mit Ösen war längs der Schleusenwand gespannt. → in Hohennauen Mittag gegessen Gasthaus Strandgut, Hohennauen barocke Dorfkirche nur von außen gesehen Havelberg Stadthafen: nur 5,- € wegen Vorsaison; Rundgang bis 20:30
	11:45 – 13:30			Abstecher nach Hohennauen bei km 112		
Wetter = :-) :-)	13:30 – 18:00	1711,55		Havelberg km 146		




Schleuse in Rathenow mit schrägen Wänden

Hohennauen

Dom in Havelberg

Reiseroute: Logbuch

<p>Do. 18.04.2013 Sturm!!! Wetter = :-) :-)</p>	<p>09:40 – 13:15 14:30 – 18:30</p>	<p>1719,94</p>	<p>8,37</p>	<p>km 146 bis 148,5 Schleusenkanal, Elbe km 423 – 454 bis Elbe km 504 = km 0 der Müritz-Elde-Wasserstr.</p>	<p>2,5 81</p>	<p>Wittenberge – Mittagsessen bei WSV; unter der Brücke von Wittenberge kam Nord- Sturm von vorne; Wind hat sich im Sonnenverdeck und Brücke gefangen; Schiff blieb ohne Vortrieb; Bug hob sich und drehte sich um 180°; mit Rückwärtsgang von Brücke weggefahren; wieder gewendet und weitergefahren; Dömitz (Elbhafen Dömitz; 10,-€ + 1,-€ Duschmärkchen); Rundgang & Scharzbier.</p>
						
<p>Einmündung Schleusenkanal in die Elbe,</p>		<p>Singer Zweigwerk aus 1904</p>		<p>Wittenberge</p>		<p>Stadtpanorama</p>
<p>Fr. 19.04.2013 starker Wind Wetter = :-) :-)</p>	<p>10:00 – 13:45 14:50 – 18:00</p>	<p>1725,86</p>	<p>5,92</p>	<p>Müritz-Elde-Wasserstr. km 0 - 30</p>	<p>30</p>	<p>Neu Göhren Mittagspause & Frischwasser gebunkert; Grabow Stadthafen angelegt; Stadtrundgang; die 1. Brücke am nächsten Morgen hat eine Durchfahrtshöhe von nur 3m; d.h. Testversuch um Sonnenverdeck abzubauen.</p>
<p>Hafen & Brauerei Dömitz</p>						

Reiseroute: Logbuch



Natur pur auf der Müritz-Elde-Wasserstr.: Rotwild		Biber-Spuren		Kranich	Rathaus von Grabow
Sa. 20.04.2013	08:50 – 14:30	1733,31	7,45	Müritz-Elde-Wasserstr. km 30 – 56 (Eldedreieck)	50
Wetter = :-)	14:45 – 19:00			Störwasserstr. km 0 – 24 (Stadthafen im „Beutel“)	Mittagspause hinter Schleuse Lewitz ; Schöner Liegeplatz in Schwerin ganz am Ende im „Beutel“ auf Empfehlung; direkt in der Innenstadt;



Burg in Lewitz		Eldedreieck		letztes Hindernis in Plate	Schloss von Schwerin
So. 21.04.2013		1734,85	1,54		9
Wetter = :-)	16:50 – 18:20			Störwasserstr. km 24 – 15	Kirchen-, Schloss- & Stadtbesichtigung; Stadtrundfahrt mit Kleinbus gemacht; gegen 15:30 wieder auf dem Boot; . Dann fahren wir bis Plate ; walken, Essen & Trinken im Gasthof.

Reiseroute: Logbuch



Schloss von Schwerin mit Park



Rathaus



Schloss

Mo. 22.04.2013 Wetter = :-) :-) Wetter Nachmit- tags = :-) :-) :-)	10:00 – 13:00 14:30 – 17:30	1739,68	4,83	Störwasserstr. km 15 – 0 = (Eldedreieck) → Müritz-Elde-Wasserstr. km 56 bis Parchim km 72	31 Wir warten auf Brückenöffnung um 10:00. → Matzlow-Garwitz: Tanken 105 Ltr bei 1737,48 – 1692,01 = 45,47 Betr.-Std. → 2,31 Ltr./h Die- selpreis = normal und Mittagspause gemacht. Übernachtung in Parchim Hafen-Stadtzentrum 11,-€ + Märkchen für WC, D, Wasser. Elektr.; simpelste Edelstahl-WCs ; Stadtbummel mit Stöcken gemacht.
---	------------------------------------	---------	------	--	--



Schubschiff passgenau zwischen Brücke & Schleuse in Plate












Parchim Stadt-Panorama



& Hafen

Di. 23.04.2013 Wetter = :-) be- deckt, kalter Wind, trocken	09:40 – 12:45 14:10 – 15:40 16:50 – 19:00	1742,42 1744,99	5,31	Müritz-Elde-Wasserstr. km 72 bis km 109	37 Mittagspause in Burow bei km 91,5 idyllischer Liegeplatz, Kirche besichtigt, Pause & Besichtigung von Lübz km 99; tollen Anlegeplatz nach der Schleuse. Übernachtung bei Kuppentin km 109 (Bermudadreieck: 12,-€ + Strom + Du- schen + WC) netter Platz, gutes Schwarzbier, leckere Curry-Wurst mitten im Wald.
--	---	------------------------	------	--	--

Reiseroute: Logbuch

									
Kirche in Burow		Lübz		Bobzin Schleuse H~7m		Bermudadreieck bei Kuppentin			
Mi. 24.04.2013 Wetter = :-) :-) :-)	09:40 – 11:45 13:30 – 16:10 17:30 – 17:40	1748,74	3,75	Müritz-Elde-Wasserstr. km 109 bis km 120 bis km 133	24	Plau besichtigt: Innenstadt, Kirche, Burg, Hubbrücke; Mittagessen; Malchow , beim ehemaligen Kloster, heutiges Orgelmuseum angelegt & besichtigt + Altstadt; Weiterfahrt bis Anlegestelle „ Segelverein Malchow e.V. “ nette Leute & Gastwirtschaft; ~ 12,-€ inkl. Strom & WC + D; kein TV & Internet-Empfang			
									
Plau: Ansicht aus der Schleuse			& Seilhubbrücke von 1916			Orgelmuseum in Malchow			
Do. 25.04.2013 Wetter morgens sehr neblig, ca. 1,5km Sicht, nachmittags = :-) :-) :-)	10:30 – 13:00	1751,11	2,37	Müritz-Elde-Wasserstr. km 133 bis km 152	19	→ Fleesensee → Kölpingsee → Binnenmüritz → Luftkurort Waren = Zentrum des Müritzkreises, Orthopäden aufgesucht & Paul hat Spritze gegen Ischias erhalten. Stadtbummel durch historische Altstadt & Karin hatte Aussicht vom Turm der Marien-Kirche. Übernachtung im Stadthafen, 18,-€ inkl. Elektr., Duschen & Liegeplatz; kein TV aber guten Internet-Empfang			

Reiseroute: Logbuch



Waren: zuerst im Nebel



Marienkirche



Aussicht vom Kirchturm

Fr. 26.04.2013	09:50 – 12:00	1753,15	4,93	Müritz-Elde-Wasserstr. km 152 bis km 165 zurück auf die Müritz & weiter bis km 180 = Ende der Müritz- Elde-Wasserstr.	28	Röbel / Müritz besichtigt; Hafen noch nicht in Betrieb, aber Toiletten waren offen, Geschenk & Tampen für eigenen Fender gekauft. Buchholz / Müritzsee übernachtet; Wasser gebunkert; Hafengebühr = 15,50 € inkl. Wasser & Strom; Toiletten & Duschen weit weg über matschigem Weg; Marina nicht empfehlenswert!
Wetter tagsüber sonnig :-) :-) :-) abends heftiger Regen & kalt	13:45 – 16:45	1756,04				



Buchholz



Ende der Müritz-Elde-Wasserstr.

Reiseroute: Logbuch

Sa. 27.04.2013 Wetter tagsüber bedeckt & kalt, trocken :-)	10:10 – 11:30	1761,48	5,44	Müritz-Elde-Wasserstr. km 180 bis km 171	9	von Buchholz zurück → nach Rechlin ohne anzuhalten. → Mirow Stadthafen (kleiner Seitenarm an Schlossinsel ; rückwärts gemäß Karten-Empfehlung wieder rausgefahren) Rundgang & Mittagspause. Kleinzerlang , gegessen im Lindenhof, übernachtet im Kulturhafen „Boot & Mehr“ = gut! Liegegebühr 10,--€ + Du; man ist noch nicht auf Bootsgäste eingerichtet, weil 2 Wochen vorher noch geschlossene Eisdecke am Steg war.
	13:30 – 15:30 – 18:30			Müritz-Havel-Wasserstr. km 31,8 – km 23 – km 8,5		



Rechlin



Mirow Stadthafen



Mirow Schlossinsel



Kleinzerlang Boot & Mehr

So. 28.04.2013 Wetter: im Wind kühl, aber sonnig :-) :-) :-)	09:30 – 11:30	1763,33	4,34	Müritz-Havel-Wasserstr (MHW) km 8,5 → Rheinsberger Gewässer km 0 – 13 → 0; MHW km 73	8,5 26	Rheinsberg – Schloss , Rundgang Schloss am See Schlosspark & Stadtkern und gutes Mittagsessen Priepert Yachthafen, 15,-€ + el. + H2O + Dusche; Waschmaschine & Trockner genutzt & übernachtet
	13:10 – 16:00	1765,82				



Schloss Rheinsberg selbst



& gegenüber



Brunnen in Rheinsberg



Kronprinz Friedrich

Reiseroute: Logbuch

Mo. 29.04.2013 Wetter: morgens Nieselregen, nach Abfahrt wechselnd bewölkt, sonnig & windig :-)	09:30 – 12:40	1768,68	6,14	Obere-Havel-Wasserstraße km 73 – 93	44	Hinter Schleuse Voßwinkel Verdeck abbauen wegen Eisenbahnbrücke mit H=3,4m → Neustrelitz : eingekauft, Stadtbummel; Eis gegessen; Erinnerungen Radtour aufgefrischt. Rückfahrt an Priepert vorbei im Ziernsee geankert.
	15:10 – 18:50	1771,96		zurück km 93 – 69		



Yachthafen Priepert



Neustrelitz



ankern im kleinen Ziernsee in der Abendsonne

Di. 30.04.2013 super Wetter: sonnig :-)	09:00 – 11:15	1777,59	5,63	Obere-Havel-Wasserstraße OHW km 69 – 60 – 52 + 2 – 25	46	Fürstenberg Stadthafen, Einkaufen & Stadtbesichtigung Himmelfort ; besichtigt & spezielle Marmelade + Senf als Geschenk gekauft. Burgwall ; besichtigt, Gastaus & Pension „zur Fähre“, gegessen & übernachtet. wenn man im Gasthaus etwas verzehrt, werden keine Liegegebühren fällig! Sehr guter Liegeplatz mit WC, D, elektr. & Wasser.
	12:00 – 13:00					
	14:00 – 18:00					

Reiseroute: Logbuch



Anker einholen



Schloss in Fürstenberg



Kirche in Fürstenberg



Klosterkirche Himmelpfort



Sonnenuntergang in Burgwall

Mi. 01.05.2013 super Wetter: sonnig :-) :-) :-)	09:25 – 10:00 – 13:10 13:40 – 16:30	1778,03 1782,98	5,39	– 00 Finowkanal km 58 – 61,5 (offen: 09:00 – 16:45 Uhr)	25 3,5	Tanken: Ziegeleipark: 108,97 ltr. 1778,03 - 1737,48 = 40,55 Betr.-Std. → 2,69 Ltr./h. Dieselpreis = sehr teuer!!! Liebenwalde Hafenfest Mittagspause, Marienwerder bei Gasthof „zum goldenen Anker“ übernachtet. keine Liegegebühr, (kein WC, D, etc); Ort vom Finowkanal bis zum Oder-Havel-Kanal / neuem Werbellinkanal durchwandert.
--	---	--------------------	------	---	-----------	---



hinter Gasthaus „zur Fähre“ Burgwall



Finowkanal-Schleuse



Marienwerder



Gasthof „zum goldenen Anker“

Do. 02.05.2013 Wetter: sonnig :-) :-) :-)	09:25 – 11:25 12:15 – 15:45	1784,44 1785,87	2,89	FK km 61,5 – km 63 FK km 63 – km 76,5	1,5 13,5	Messingwerk -Hafen: sehr enge & niedrige Bogenbrücke, Stege = OK; bei km 73,5 öffnet die Hubbrücke nach Anmeldung nur zur jeweiligen geraden Std.; Warteplatz ohne Landverbindung; Eberswalde : Finowkanal-Parkanlage = Baustelle; Einkaufen & Stadtbesichtigung & Übernachtung; Steg = OK, Wasser vorhanden, (kein WC, D, etc)
--	--------------------------------	--------------------	------	--	-------------	---

Reiseroute: Logbuch



Nostalgie auf dem Wasser



Brücke vor dem Messinghafen



Wasserturm



Eberswalde

Fr. 03.05.2013 Wetter: sonnig :-) :-) :-)	09:25 – 13:50 13:45 – 14:50 15:09 – 15:22 15:31 – 18:00	1788,73 1791,41	5,54	FK km 76,6 – 89,5 = HOW km 79 – 87 dann zurück bis km 55 Marienwerder Hafen	13 24	Oderberger Bollwerk & Wasserwanderrastplatz = unbrauchbar! Oderberg lohnt sich nicht zu besuchen; Mittagessen bei km 87 an Bord; dann wieder zurück: Schiffshebewerk Niederfinow Einfahrt & Hub: 36m Schiffshebewerk Niederfinow bis Ausfahrt; Marienwerder Hafen übernachtet; abends bis Schleuse Grafenbrück gelaufen, dann im Hafenrestaurant leckeren Fisch gegessen & dunkles Bier getrunken; 12,- € + Du + el. Marina = super
---	--	----------------------------	------	---	----------	--



Schleuse von 1877



Schiffshebewerk Niederfinow



Hafen Marienwerder

Sa. 04.05.2013 super Wetter: sonnig :-) :-) :-)	09:20 – 13:00 – 17:30	1792,41 1799,05	6,64	WG Werbelin Gewässer km 3,5 bis km 12 hin und zurück, dann HOW km 55 bis km 25	17 30	Fahrt zum Werbellin-See und zurück; tolle Landschaft / Natur; ...sofortige Weiterfahrt nach Berlin-Oranienburg am Ende des Hafenfestes im Schloss-hafen Oranienburg angelegt; Stadtbesichtigung; 14,-€ Hafengebühr mit TallyCard zum Abbuchen; alles prima!
---	------------------------------	------------------------	------	--	----------	--

Reiseroute: Logbuch



Werbelinkanal

Kraniche

Schloss Oranienburg

So. 05.05.2013 super Wetter: sonnig :-) :-) :-)	09:25 – 13:00 14:05 – 16:20	1802,39 1804,16	5,11	HOW bis km 00 SOW km 00 – 08	25 8	Berlin-Altstadt-Hafen (Spandau) Mittagspause; Eis gegessen. Berlin-Charlottenburg; Stadtbesichtigung, Abendessen, Übernachtung ohne Gebühr.
---	--------------------------------	--------------------	------	---------------------------------	---------	--



auf der Spree

Berlin-Charlottenburg

Mo. 06.05.2013 Wetter: über- wiegend sonnig :-) :-) :-)	09:00 – 10:10 13:30 – 16:30	1805,33 1807,88	3,72	SOW km km 08 – 15,5 SOW km 33	25	Fahrt über die Spree, in Bereiche die von Sportbooten tagsüber nur mit Funk befahren werden dürfen; Mittagspause im Regierungsviertel , Stadtbummel: Unter den Linden, Brandenburger Tor, Hotel Adlon, Friedrichstr. besucht; Weiterfahrt nach Köpenick ; Stadtbesichtigung, Bier in kleinste Brauerei in Deutschlands getrunken; Köpenick 15,-€ Liegeplatz inkl. Wasser & elektr. kein WC & D
--	--------------------------------	--------------------	------	----------------------------------	----	--

Reiseroute: Logbuch



Museumsinsel



Dom



Oberbaumbrücke, 1894-1896



Molecule Man



vor dem Köpenicker Rathaus



Schlossinsel Köpenick



kleinste Brauerei Deutschlands

Di. 07.05.2013 Wetter: Mittags- & Abends etwas Regen, sonst heiter :-)	10:00 – 13:00 16:00 – 18:30	1810,78 1813,19	5,41	SOW-Spree km 00 – 11,3 Gr. Müggelsee → Müggelspree → Gosener-Kanal → Sedinsee → Zeuthener. See → (P) → Gr. Zugsee → Krossinsee → Oder-Spree-Kanal → Dahme-Wasser bis km 36	36	Rundfahrt u.A. durch „Berliner-Neu-Venedig“; Zeuthener-See km 3 Mittagspause, Spaziergang & Regenschauer abgewartet Pension Löber am historischen Fährhaus hinter 2km langer Ruder-Regatta-Strecke / vor Abzweig Teltowkanal; 20,-€ Liegeplatz inkl. Elektr.; + D +Wasser; Liegeplatz nicht zu empfehlen , zu teuer & viel Wellengang durch Fähre. Dusche nicht für Männer & Frauen getrennt, alles sauber & schön, aber sehr wenig belüftet und mit Campern gemeinsam zu nutzen.
---	------------------------------------	------------------------	------	--	----	---

Reiseroute: Logbuch



Liegeplatz in Köpenick



Berliner Bürger Bräu



Berliner-Neu-Venedig



Schloss Zeuthen

Mi. 08.05.2013
Wetter: am frühen Vormittag etwas Regen, später Sonne pur :-) :-) :-)

09:25 – 12:00
12:40 – 13:40
– 18:20

1819,97

6,79 Dahme-Wasser bis km 36 → Teltowkanal km 37 bis 28,3 → Britzer Zweigkanal km 28,3a bis 32a → Spree km 26,5 bis 0,0 → Havel km 0,0 bis km 15 (Sacrawer Lake)

8,3 Mühlendamm-Schleuse
4,3 Mittagessen an Bord bei Spree km 15.5 (**Berlin Mitte**)
26,5 Havel km 15 (**Sacrawer Lake**) geankert mit Blick auf das Schloss auf der Pfaueninsel; toller Sonnenuntergang auf dem Bug bei Abendessen & ein Gläschen Rotwein;
15



Arbeiten im Teltowkanal



Mauerreste an der Spree



Regierungsgebäude



Ankerplatz bei Pfaueninsel

Reiseroute: Logbuch

Do. 09.05.2013 Wetter: teils heftiger Regen, nachmittags viel Sonne & schwül	11:00 – 12:00 12:51 – 16:00 16:00 – 17:30	1820,78 1821,49 1823,01	3,04	Potsdam, Weisse Flotte; → Neustädter-Havelbucht PH km 25; → PH km 15	10	Tanken 101 Ltr. Bis hier 128,77 Betr.-Std. und 314,97 Ltr. getankt = 2,45 Ltr./Std. Dieselpreis = sehr günstig! Mittagpause: Potsdam , Eisenbahnbrücke: Neustädter-Havelbucht, 3,-€ Liegeplatz; nochmals Stadtbesichtigung bei PH km 15 Backbord in Riegelbucht; hinter der Riegelbucht geankert;
--	---	-------------------------------	------	--	----	---




Schloss auf der Pfaueninsel



ehem. Militärweisenhaus Potsdam



Ankerplatz in der Riegelbucht



Fr. 10.05.2013 Wetter: abwechselnd Wolken, Regen, Sonne; :-) :-)	09:50 – 13:30 14:40 – 17:00	1829,60 1829,70	6,69	PH km 15 bis 0; steuerbord in Sacrow-Paretzer-Kanal km 32,5 bis 20; → Jungferensee → Kaldower-See → Havel km 3,5	15 12,5 3,5	Mittagessen bei UH km 16 im Krughorn geankert Tanken 15,95 Ltr bei 8,82 Std. = 1,8 Ltr. / Std. Dieselpreis = normal Ankunft im Hafen von Keser ; alles zusammenpacken, ins Auto laden; zum Käptens-Dinner gehen
--	--------------------------------	---------------------------	------	--	-------------------	--



Schloss auf der Pfaueninsel



Hafen Keser in Berlin Spandau



nach dem Käptens-Dinner

Reiseroute: Logbuch

		Summe :	141,95		~ 955 Dieserverbrauch: 330,92Ltr. / 137,59 Betr.Std. = 2,4Ltr./Std.
Sa. 11.05.2013	ca. 09:45 11:30 – 13:30 bis ca. 18:30				Bootsübergabe / Abfahrt mit Auto von Heerstr. 199, 13595 Berlin-Spandau , Bootscharter Keser Weimar besichtigt; Mittagessen Ankunft in Gründau - Auspacken



Weimar

Reiseroute: Logbuch

